


BEBAUUNGSPLAN „UNTERFELD III“

Gemeinde: Tann
Landkreis: Rottal-Inn
Reg. Bez.: Niederbayern



Ort / Datum	Tann, den 21.02.2000
Entwurf	
ARCHITEKTURBÜRO MANFRED GRAMER	MARKTPLATZ 36 84367 TANN TEL.: 08572/1394

Verfahrensvermerke:

1. Aufstellung - Anhörung - Auslegung - Satzung

Der Marktrat hat in der Sitzung vom 22.10.1998 die Aufstellung des Bebauungsplanes beschlossen.

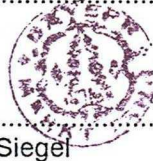
Der Aufstellungsbeschluß wurde am 01.03.1999 ortsüblich bekannt gegeben.

Das Anhörungsverfahren gem. §4 BauGB wurde vom 16.08.1999 bis 20.09.1999 durchgeführt.

Der Bebauungsplanentwurf vom 19.10.1999 mit Begründung wurde gem. §3 Abs.2 BauGB vom 25.11.1999 bis 30.12.1999 öffentlich ausgelegt.
Die Zeit und der Ort der Auslegung wurde ortsüblich bekanntgemacht.

Der Markt Tann hat mit Beschluß des Marktrates vom 21.02.2000 den Bebauungsplan in der Fassung vom 21.02.2000 gem. §10 BauGB als Satzung beschlossen.

Tann, den 24.03.2000



Siegel

[Signature]
Stempfle, 1. Bürgermeister

2. Genehmigung

Der Bebauungsplan wurde am 30.05.2000 vom Landratsamt Rottal-Inn genehmigt.

Tann, den 27.07.2000



Siegel

[Signature]
Stempfle, 1. Bürgermeister

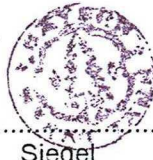
3. Bekanntmachung

Der Bebauungsplan wurde am 27.07.2000 gem. §11 Abs.3 BauGB ortsüblich bekannt gemacht.

Der Bebauungsplan mit Begründung wird seit diesem Tag zu den üblichen Dienststunden im Rathaus in Tann zu jedermanns Einsicht bereitgehalten und auf Verlangen über dessen Inhalt Auskunft erteilt.
Der Bebauungsplan ist damit rechtsverbindlich.

Auf die Rechtsfolgen gem. BauGB ist hingewiesen worden.

Tann, den 27.07.2000



Siegel

[Signature]
Stempfle, 1. Bürgermeister