

OBERFELD II

- 4. ÄNDERUNG -

MARKTGEMEINDE: TANN
LANDKREIS: ROTTAL - INN
REGIERUNGSBEZIRK: NIEDERBAYERN

GRÜNPLANUNG:		BEILAGE: BEGRÜNDUNG			
MASSTAB:	3. ÄND.		entw.	JAN. 1988	SCHOSKE
	2. ÄND.		gez.	JAN. 1988	PESCHL
	1. ÄND.		gepr.	JAN. 1988	SCHOSKE / APRIL 88
ING.-BÜRO DIPL.-ING. P. KESSLER COPLAN GMBH		EGGENFELDEN, DEN 21.01.1988			
8330 EGGENFELDEN, RATHAUSPLATZ 6, TELEFON (0 87 21) 705-43 8358 VILSHOFEN, KAPUZINERSTR. 21, TELEFON (0 85 41) 61 50					

BEBAUUNGSPLAN-ÄNDERUNG

VERFAHRENSVERMERKE

Genehmigte Planfassung vom 15.01.1981

Deckblatt Nr. **4**



Zum Bebauungsplan **OBERFELD II**

Gemeinde **TANN**

Landkreis **ROTTAL-INN**



Als Satzung beschlossen gemäß § 10 BauGB und Art. 91 Abs. 1-4 BayBO in der Gemeinderatssitzung vom **24. MRZ. 1988.**

..... **Tann** Datum **20. APR. 1988**

Siegel  Stempfle
1. Bürgermeister 
1. Bürgermeister

Die Änderung wurde ortsüblich durch Anschlag an den Aufstapeln am **29. JAN. 1988** bekannt gemacht.

..... **Tann** Datum **20. APR. 1988**

Siegel  Stempfle
1. Bürgermeister 
1. Bürgermeister

Dem Landratsamt Rottal-Inn wurde der Bebauungsplan angezeigt.
Eine Verletzung von Rechtsvorschriften wurde nicht festgestellt.



Landratsamt Rottal-Inn
834 PFARRKIRCHEN **18. Mai 1988**


Hainer
Regierungsrat